KEY PLAN

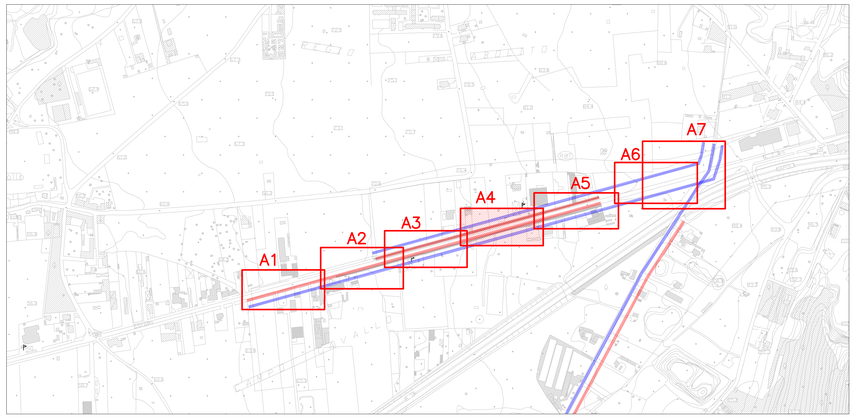

STATO DI FATTO SEZIONE STRADALE TIPO 1
Scala 1:100

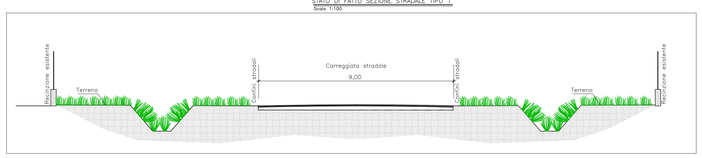

STATO DI FATTO SEZIONE STRADALE TIPO 3
Scala 1:100

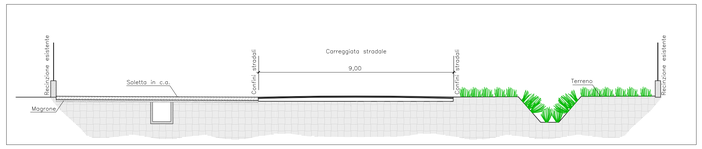

STATO DI FATTO SEZIONE STRADALE TIPO 4
Scala 1:100

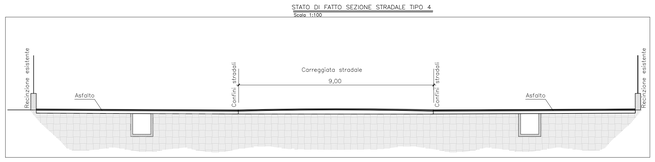

LEGENDA PAVIMENTAZIONE	
	PAVIMENTAZIONE ASFALTO
	PAVIMENTAZIONE IN C.A.
	TERRENO

PLANIMETRIA TRATTO A4

Scala 1:200

PR CAMPANIA FESR 2021-2027

PR CAMPANIA FESR 2021-2027, Obiettivo di Policy 2, Asse II – O.S. 2.5 – Azione 2.5.1

COMPRENSORIO DELL'AREA NOLANA

Adeguamento e potenziamento della rete idrica e fognaria nel Comune di Casamarciano (NA)

CUP: H21D25000060002 - CIP: I/IPS/202675

GORI

INGEGNERIA
Il Responsabile
ing. Giuseppina Riccio

PFTE

Elaborato: EG_SF.04

Titolo: Stato di fatto - Rilievo topografico Zona A - S.S. 7 Bis - Tratto A4

Scala: 1:200

Rev	Motivo della revisione	Data	Redatto	Verificato	Approvato
00	Emissione	Maggio 2026			

Esecuzione delle Opere

Il Sindaco
Dott. Clemente Primiano

Prestazioni Specialistiche

CIRELLA ENGINEERING

Il Progettista
Ing. Raffaele Carrella

DYNDA
Servizi di ingegneria e consulenza
Via Pergolese n° 1 - 80122 Napoli (NA)
telfax: 0815122886, dynda@gmail.com

Il R.U.P.
Ing. Domenico Tizzano

Il presente progetto è protetto a termini di legge.